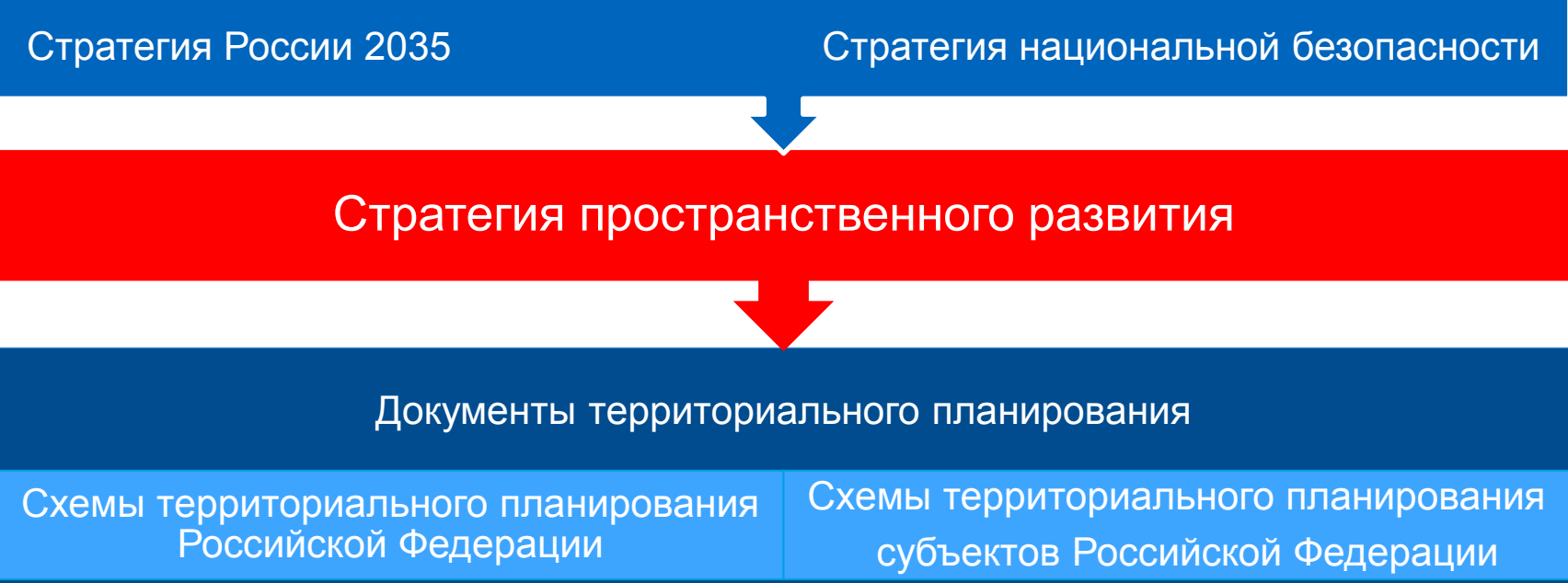




МИНИСТЕРСТВО ЭКОНОМИЧЕСКОГО РАЗВИТИЯ
Российской Федерации
Минэкономразвития России

**О целях и задачах
стратегии пространственного развития
Российской Федерации**

Место стратегии пространственного развития Российской Федерации в системе документов государственного стратегического планирования



Стратегия пространственного развития
Российской Федерации



Территориальная проекция положений «Стратегии 2035»

Основные вызовы пространственному развитию Российской Федерации

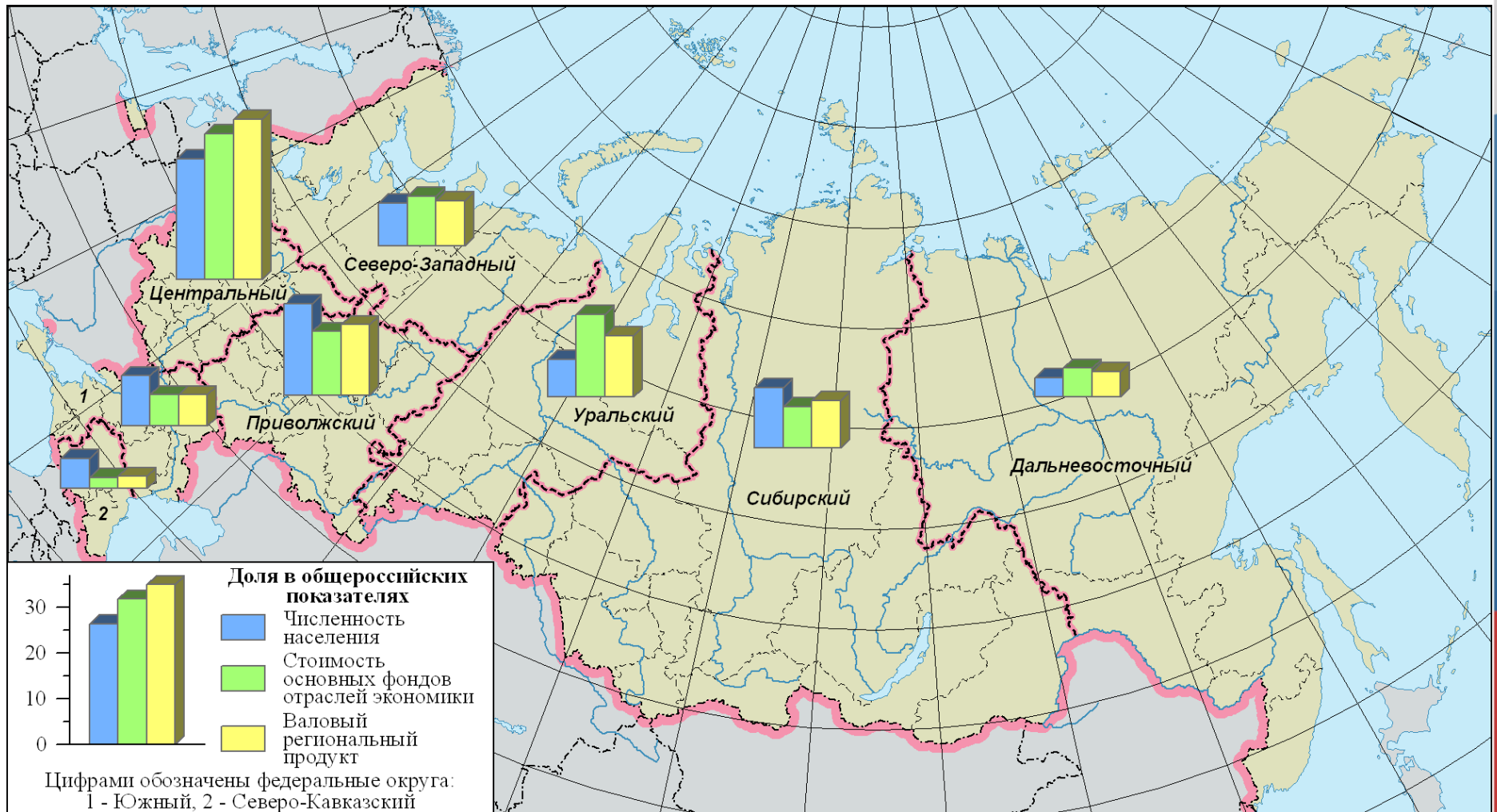
Глобального характера

- завершение цикла развития мировой экономики и переход к новому технологическому укладу
- постепенное изменение географической конфигурации мировых центров глобального экономического влияния
- достижение критического уровня антропогенного и техногенного воздействия на биосферу Земли
- глобальные изменения территориальной структуры расселения, увеличение численности населения, проживающего в экологически неблагоприятных регионах

Внутреннего характера

- существенные демографические ограничения развития
- процессы концентрации населения и экономической активности в крупнейших городах и Московской столичной агломерации;
- чрезмерные межрегиональные контрасты в социально-экономическом развитии;
- слабая инфраструктурная обустроенность территории страны;
- низкий уровень развития и инфраструктурного обустройства ряда геополитически значимых территорий (в т.ч. приграничных территорий), эксклавное расположение Калининградской области.
- неразвитость институтов пространственного развития

Современные диспропорции пространственного развития Российской Федерации (2014 г., в разрезе федеральных округов)



Видение пространственного развития России

Перспективная пространственная организация страны обеспечивает

- формирование человеческого капитала на основе удовлетворения потребностей населения в благоприятной среде жизнедеятельности;
- формирование прогрессивного технологического (экономического) уклада;
- усиление конкурентных позиций России в глобальной экономике;
- сохранение и упрочение основ национальной безопасности страны;

Черты облика будущего

- Связность и сбалансированность
- Экологическая безопасность, комфортность среды, неистощительное природопользование
- Инфраструктурная обустроенность
- Благоприятная среда для жизнедеятельности и формирования человеческого капитала
- Пространство способствует формированию конкурентоспособности экономики, ее инновационной модернизации

Пространство России используется как мощный **ресурс**, обеспечивающий возможности развития за счет разнообразия

Максимально раскрыт и используется потенциал отдельных территорий страны, определяемый спецификой их природных, социально-экономических и культурно-политических условий

Сформированы глобально конкурентоспособные крупные пространственные структуры - макрорегионы России

Государственное регулирование пространственного развития обладает гибкостью, сочетается с саморегулированием, широко использует проектный подход

Цель и основные задачи стратегии пространственного развития

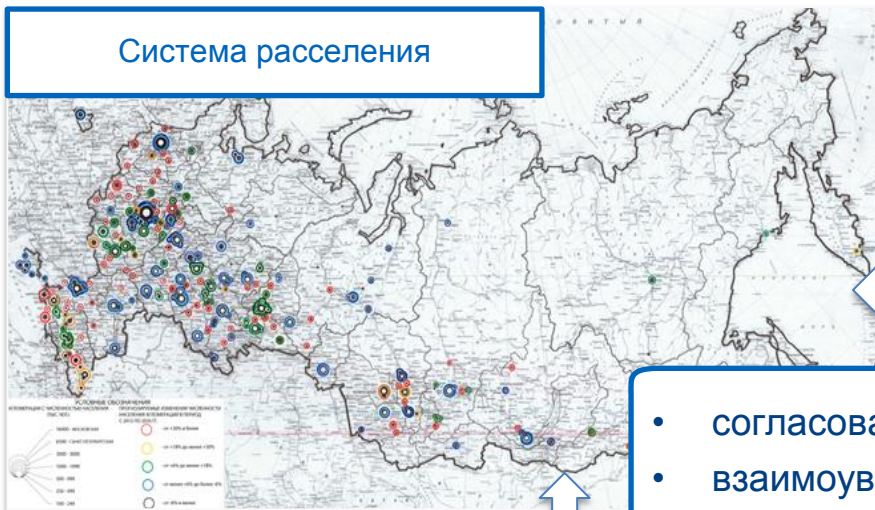
Цель - совершенствование пространственной организации страны, содействующей формированию человеческого капитала на основе удовлетворения изменяющихся потребностей населения в благоприятной среде жизнедеятельности, формированию прогрессивного технологического (экономического) уклада и усилению конкурентных позиций России в глобальной экономике, сохранению и упрочению основ национальной безопасности

Задачи:

- **повышение степени интегрированности (связности) и сбалансированности пространства** на основе активизации и укрепления межрегиональных связей и снижения межрегиональной дифференциации, закрепления населения на геополитически значимых территориях;
- **создание пространственной среды благоприятной для жизнедеятельности** и формирования человеческого капитала, повсеместное повышение доступности услуг социальной инфраструктуры;
- **содействие повышению конкурентоспособности экономики** на основе ее инновационного развития, согласованного использования эффективных форм пространственной организации и условий преференциального развития, а также потенциала городских агломераций и межрегиональных взаимодействий в рамках макрорегионов;
- **инфраструктурное обустройство территории,** повышение ее транспортной и информационной связности, доступности населенных мест и мобильности населения, а также эффективной реализации транзитного потенциала;
- **обеспечение экологической безопасности и сохранения окружающей среды,** неистощительного природопользования;
- **максимальное раскрытие социально-экономического потенциала отдельных территорий страны,** создание новых центров развития;
- **формирование крупных пространственных структур** – глобально конкурентоспособных макрорегионов, осуществляющих долгосрочные мегапроекты межрегионального сотрудничества;
- **совершенствование государственного регулирования** - обеспечение гибкости системы управления пространственным развитием в сочетании с его саморегулированием, использование проектного подхода, повышение эффективности взаимодействия органов власти всех уровней, активизация местного самоуправления и межмуниципального сотрудничества.

Приоритетные направления стратегии пространственного развития

Система расселения

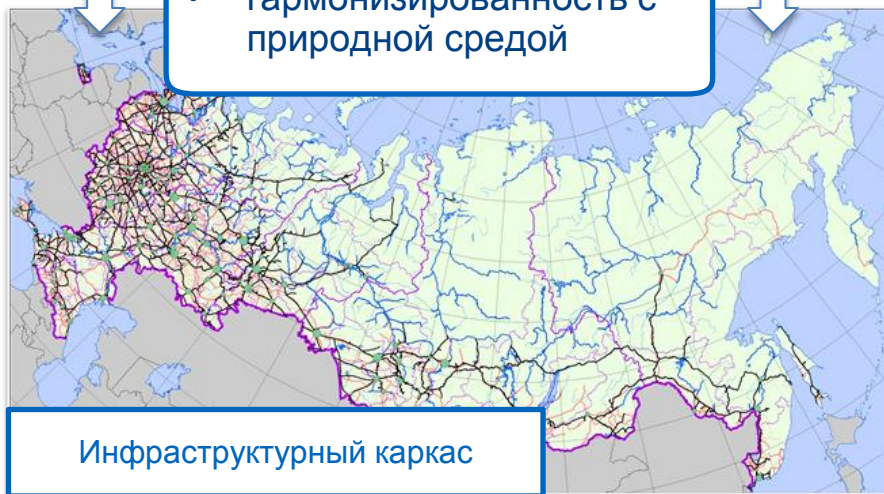


Размещение производительных сил



- согласованность
- взаимоувязка
- гармонизированность с природной средой

Инфраструктурный каркас



Сценарии пространственного развития России

Консервативный

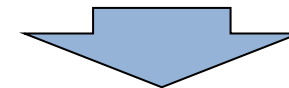
Пролонгация характерных для предшествующего периода **тенденций**

Конкурентный рост

Модель поляризованного развития, определяется **ростом наиболее конкурентоспособных регионов-лидеров**, и последующей диффузией роста на окружающие регионы

Диверсифицированный рост

Основанный на **внутренних (эндогенных) источниках роста каждого региона** и на использовании потенциала **межрегиональных взаимодействий**



реализация инфраструктурных проектов, направленных на повышение транспортной и информационной **связности** территорий, **межрегиональную интеграцию** и территориальную **мобильность населения**, повышение доступности услуг **социальной** инфраструктуры, улучшение качества **среды жизнедеятельности**, в том числе городской среды (с учетом жизненного цикла объектов общественной инфраструктуры на основе **широкого использования различных форм и моделей государственно-частного и муниципально-частного партнерства**)

Благодарю за внимание!