



**МЭРИЯ ГОРОДА
ЯРОСЛАВЛЯ**



Развитие городских парков | взгляд со стороны местных органов власти и перспективы

Мэр г. Ярославля

Молчанов Артем Владимирович

Ярославль – Москва 2023 г.



Ярославль – город с тысячелетней историей, столица области и жемчужина «Золотого кольца», одного из ключевых туристических маршрутов России.

550+ тыс.чел.

население

200+ км²

площадь

15

парков


90

скверов

576

га

площадь зеленых насаждений общего пользования






РЕАЛИЗОВАННЫЕ ПРОЕКТЫ:

Благоустройство парка Судостроителей

Территория парка обновлена полностью: организованы пешеходные дорожки, светодиодное освещение, установлена новая парковая мебель, настроена система видеонаблюдения. Построены детские и спортивные площадки.



5
Новых
бульваров

100+ элементов
ландшафтного и
паркового
освещения

Общественные
голосования

2018

Завершение
основного проекта

2022

Реализация новых
проектов
благоустройства


2023



ПРОЕКТЫ НА ФИНАЛЬНОЙ СТАДИИ РЕАЛИЗАЦИИ:

Благоустройство парка Юбилейный

Реконструкция и благоустройство парка проводится в несколько крупных этапов. Юбилейный парк – самый семейный и молодежный в Ярославле. **В парке уже завершены 2 этапа** проекта: обновлена инфраструктура и площадки, созданы новые общественные зоны и точки интереса. Впереди финальное преобразование внешнего облика.





КЛЮЧЕВЫЕ ПРОЕКТЫ РАЗВИТИЯ

Городской маршрут «Набережная реки Которосль»

Амбициозный проект по организации единого пешеходного маршрута проходящего через основные точки интереса и парковые территории. Парки, зоны отдыха, арт-пространства, эко площадки, спортивные стадионы и развлекательные объекты – маршрут обещает стать визитной карточкой Ярославля и области.



30+
км. протяженности

20+ смотровых
площадок


5
Пешеходных мостов

25+
Инфраструктурных
объектов



КЛЮЧЕВЫЕ ПРОЕКТЫ РАЗВИТИЯ

Городской маршрут «Набережная реки Которосль»





РАЗВИТИЕ ПАРКА «ОСТРОВ» НА ДАМАНСКОМ

Развлекательно-досуговый парк на Даманском острове является одной из ключевых точек нового городского маршрута.

Парк планируется превратить в полноценный развлекательный анклав, отвечающий современным концепциям развлекательных парков Москвы, Санкт-Петербурга и Сочи.



81 000+

км²
площадь

12 000

человек
максимальная
проходимость в
сутки

ЮНЕСКО

Территория является
памятником природы и
объектом всемирного
наследия

- Создание знаковых инфраструктурных объектов
- Масштабная площадка для отдыха и развлечений в черте города
- Универсальная территория для массовых событий и мероприятий





РАЗВИТИЕ ПАРКОВ КУЛЬТУРЫ И ОТДЫХА ЯРОСЛАВЛЯ

Обновление и развитие ждет еще один ключевой парк города – «Нефтяник».

Парк станет одним из центров для отдыха, занятий спортом и развлечений. Особенностью парка является наличие живописного пруда, что позволяет сконцентрировать вокруг него тематическую инфраструктуру и активности.



- Создание эко-троп и концептуальных объектов
- Благоустройство набережной пруда
- Установка современных аттракционов и организация новых активностей
- Создание условий для повышения количества массовых мероприятий и шоу-программ



ПОДХОДЫ К ФОРМИРОВАНИЮ ГОРОДСКИХ ПАРКОВЫХ ЗОН

- **Разнообразие:** ландшафтные, спортивные, развлекательные, зоопарки.
- **Наибольший охват** разных групп населения (семейный отдых, молодежный отдых, детский отдых)
- **Круглогодичность**
- **Социальная направленность**
- **Заинтересованность жителей**
- **Комфорт** (питание, санитарные зоны, техническая и общественная безопасность)
- **Полная / частичная окупаемость**



Здоровый образ
жизни



Отдых



Семейные ценности

